

**КОМИТЕТ ПО УПРАВЛЕНИЮ МУНИЦИПАЛЬНЫМ ИМУЩЕСТВОМ
МУНИЦИПАЛЬНОГО РАЙОНА СЕРГИЕВСКИЙ**

с. Сергиевск
(место составления акта)

“ 16 ” мая 20 16 г.
(дата составления акта)
10.40
(время составления акта)

АКТ ПРОВЕРКИ

**органом муниципального контроля юридического лица, индивидуального
предпринимателя, физического лица**

№ 49-ф

По адресу/адресам: Самарская область, Сергиевский район, п. Лагода, д.96, кв.1
(место проведения проверки)

На основании: Распоряжения органа муниципального земельного контроля №49-ф от 15.04.2016г; План проведения проверок физических лиц, не являющихся индивидуальными предпринимателями на 2016г. утвержденный Распоряжением Администрации муниципального района Сергиевский Самарской области №1749р от 01.12.2015г.

(вид документа с указанием реквизитов (номер, дата))

была проведена плановая/выездная проверка в отношении:
(плановая/внеплановая, документарная/выездная)

Коновалова Юрия Алексеевича, дата рождения 13.04.1956, паспорт: серия 3601 номер 709448 выдан Сергиевским РОВД Самарской области от 26.10.2001г. место рождения: с. Богородское, Кинель-Черкасского района, Куйбышевской области, адрес постоянного места жительства: Самарская область, Сергиевский район, п. Лагода, д.96, кв.1, адрес регистрации: Самарская область, Сергиевский район, п. Лагода, д.96, кв.1

(наименование юридического лица, фамилия, имя, отчество (последнее – при наличии) индивидуального предпринимателя, физического лица)

Дата и время проведения проверки:

“ 21 ” апреля 20 16 г. с 10 час. 10 мин. до 10 час. 20 мин. Продолжительность 10
“ ” 20 г. с час. мин. до час. мин. Продолжительность

(заполняется в случае проведения проверок филиалов, представительств, обособленных структурных подразделений юридического лица или при осуществлении деятельности индивидуального предпринимателя по нескольким адресам)

Общая продолжительность проверки: 14 дней
(рабочих дней/часов)

Акт составлен: Комитетом по управлению муниципальным имуществом муниципального района Сергиевский Самарской области
(наименование органа муниципального контроля)

С копией распоряжения о проведении проверки **ознакомлен(ы)**: (заполняется при проведении выездной проверки)

(фамилии, инициалы, подпись, дата, время)

Дата и номер решения прокурора (его заместителя) о согласовании проведения проверки:

(заполняется в случае необходимости согласования проверки с органами прокуратуры)

Лицо(а), проводившее проверку: Яковлева Вера Анатольевна – ведущий специалист отдела земельных отношений Комитета по управлению муниципальным имуществом муниципального района Сергиевский Самарской области;

(фамилия, имя, отчество (последнее – при наличии), должность должностного лица (должностных лиц), проводившего(их) проверку; в случае привлечения к участию в проверке экспертов, экспертных организаций указываются фамилии, имена, отчества (последнее – при наличии), должности экспертов и/или наименования экспертных организаций с указанием реквизитов свидетельства об аккредитации и наименование органа по аккредитации, выдавшего свидетельство)

При проведении проверки присутствовали:

Пономарева Наталья Петровна – специалист администрации сельского поселения Воротнее м.р. Сергиевский Самарской области

(фамилия, имя, отчество (последнее – при наличии), должность руководителя, иного должностного лица (должностных лиц) или уполномоченного представителя юридического лица, уполномоченного представителя индивидуального предпринимателя, физического лица, уполномоченного представителя физического лица, уполномоченного представителя саморегулируемой организации (в случае проведения проверки члена саморегулируемой организации), присутствовавших при проведении мероприятий по проверке)

В ходе проведения плановой выездной проверки использования земельного участка по адресу: Самарская область, Сергиевский район, п. Лагода, д. 96, кв.1 установлено: земельный участок ориентировочной площадью 400 кв.м. используется для ведения личного подсобного хозяйства. Правоудостоверяющие документы подтверждающие право собственности на земельный участок у гр. Коновалова Ю.А. имеются (Свидетельство на право собственности на землю №0977831 от 25.08.1995 г.)

В ходе визуального осмотра земельного участка по адресу: Самарская область, Сергиевский район, п. Лагода, рядом с д.96, кв.1 обнаружен металлический гараж, расположенный вблизи асфальтированной дороги, принадлежащий гражданину Коновалову Ю.А., документы подтверждающие право собственности на земельный участок ориентировочной площадью 30 кв.м. под гаражом у гражданина Коновалова Ю.А. отсутствуют.

Таким образом, на земельном участке, расположенном по адресу: Самарская область, Сергиевский район, п. Лагода, рядом с д.96, кв.1 усматриваются признаки административного правонарушения по статье 7.1. КоАП РФ (Самовольное занятие земельного участка или использование земельного участка без оформленных в установленном порядке правоустанавливающих документов на землю, а в случае необходимости без документов, разрешающих осуществление хозяйственной деятельности), что противоречит требованиям статьи 25 Земельного кодекса РФ Основания возникновения прав на землю. (Права на земельные участки, предусмотренные главами III и IV Кодекса, возникают по основаниям, установленным гражданским законодательством, федеральными законами, и подлежат государственной регистрации в соответствии с Федеральным законом "О государственной регистрации прав на недвижимое имущество и сделок с ним").

О проведении плановой проверки граждан Коновалов Ю.А. уведомлен, через специалистов администрации сельского поселения Воротнее, о чем свидетельствует подпись и дата в уведомлении (Уведомление №349 от 15.04.2016г.). Однако, в ходе проведения проверки не присутствовал, присутствовала его супруга.

По итогам проверки принято решение:

Направить материалы в Межмуниципальный отдел по Сергиевскому, Исаклинскому районам Управления Росреестра по Самарской области для составления протокола об административном правонарушении в соответствии со ст.7.1. КоАП РФ.

Запись в Журнале учета проверок юридического лица, индивидуального предпринимателя, физического лица проводимых органами государственного контроля (надзора), органами муниципального контроля внесена (заполняется при проведении выездной проверки): №49 от 15.04.2016г.




(подпись проверяющего)

(подпись уполномоченного представителя юридического лица, индивидуального предпринимателя, его уполномоченного представителя, физического лица)

Прилагаемые к акту документы: Фототаблица – 2 л.

Схематический чертеж земельного участка – 1 л.

Подписи лиц, проводивших проверку: Яковлева В.А. 

-

С актом проверки ознакомлен(а), копию акта со всеми приложениями получил(а):

(фамилия, имя, отчество (последнее – при наличии), должность руководителя, иного должностного лица или уполномоченного представителя юридического лица, индивидуального предпринимателя, его уполномоченного представителя, физического лица, его уполномоченного представителя)

“ ___ ” _____ 20 ___ г.

(подпись)

Пометка об отказе ознакомления с актом проверки: _____

(подпись уполномоченного должностного лица (лиц), проводившего проверку)

Второй экземпляр акта проверки со всеми приложениями отправлен заказным письмом с уведомлением по почте

**КОМИТЕТ ПО УПРАВЛЕНИЮ МУНИЦИПАЛЬНЫМ ИМУЩЕСТВОМ
МУНИЦИПАЛЬНОГО РАЙОНА СЕРГИЕВСКИЙ**

(наименование органа местного самоуправления или уполномоченного им органа,
осуществляющего муниципальный земельный контроль)

МУНИЦИПАЛЬНЫЙ ЗЕМЕЛЬНЫЙ КОНТРОЛЬ

ФОТОТАБЛИЦА

приложение к акту проверки соблюдения земельного законодательства
от “ 16 ” мая 201 6 г. № 49-ф

Яковлева Вера Анатольевна – ведущий специалист отдела земельных отношений Комитета по
управлению муниципальным имуществом м. р. Сергиевский

(Ф.И.О. должностного лица, наименование юридического лица, Ф.И.О. гражданина)
Самарская область, Сергиевский район, п. Лагода, д.96, кв.1

Фото №1.




Фото №2.



Фото №3.



Фото №4.



Фото №5.




Фото №3.



Фото №4.



Фото №5





Фото №6

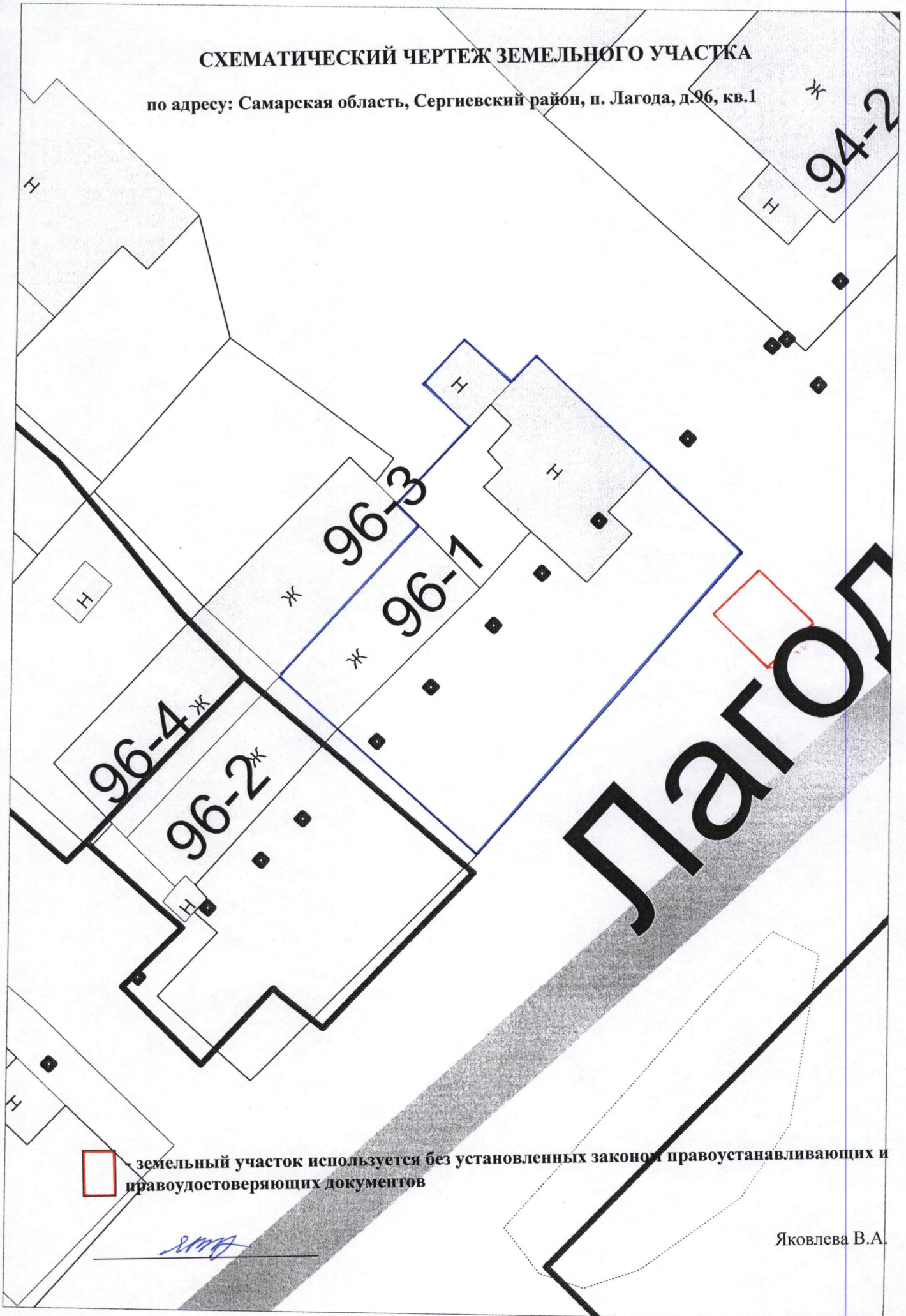



mm

Яковлева В.А.

СХЕМАТИЧЕСКИЙ ЧЕРТЕЖ ЗЕМЕЛЬНОГО УЧАСТКА

по адресу: Самарская область, Сергиевский район, п. Лагода, д.96, кв.1



 земельный участок используется без установленных законом правоустанавливающих и правоудостоверяющих документов

[Handwritten signature]

Яковлева В.А.